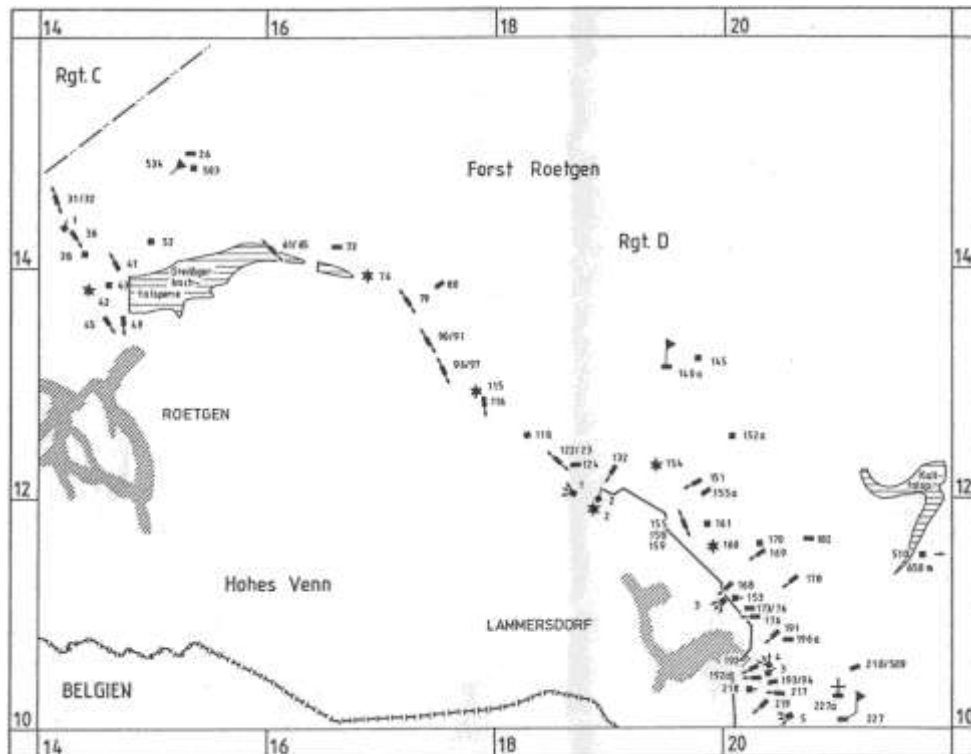


Exkursion Westwall_II






















Übersicht des Geländes



Lage der Westwall Bauwerke

VERZEICHNIS DER TAKTISCHEN ZEICHEN IN KARTEN UND GRAPHIKEN

BUNKER

-  Stand mit Sechsschartenkuppel (C4; 96; SK6a; 113; 115)
-  Stand mit Dreischartenkuppel (111; 115/133)
-  Pakschartenstand (B 1/19a; C 5a; 20)
-  Pakunterstellraum (130)
-  Pakgarage der Grenzwacht in D
-  Geschützschartenstand bzw. Kasematte (507; 516)
-  MG-Schartenstand (B1/1; B1/1a; B1/9; 1; 23; 103; 104; 105; 106)
-  Doppel-MG-Kasematte (107)
-  Doppel-MG-Schartenstand (B1/5; B1/5a; 26)
-  MG-Schartenstand mit MG-Kasematte (108)
-  MG-Schartenstand der Grenzwacht in D (D-2)
-  Gruppenunterstand mit angehängtem Kampfraum (10; 10a; 11)
-  Gruppen- bzw. Doppelgruppenunterstand mit angehängtem Kampfraum (10; 10a; 11)
-  Gruppenunterstand ohne Kampfraum (10; 10a; 11; 101)
-  Doppelgruppenunterstand (102; 128; 502)
-  Stand für Artilleriebeobachter (19; 120; 121; 509)
-   Regimentsgefechtsstand bzw. Bataillonsgefechtsstand (31; 117)
-  Sanitätsunterstand (32; 118)